



**КОМИТЕТ ИМУЩЕСТВЕННЫХ ОТНОШЕНИЙ  
АДМИНИСТРАЦИИ ПЕРМСКОГО МУНИЦИПАЛЬНОГО ОКРУГА**

**РЕШЕНИЕ**  
о размещении объектов № 2936

Пермский край  
Пермский округ

27.10.2023

Комитет имущественных отношений администрации Пермского муниципального округа разрешает Акционерному обществу «Газпром газораспределение Пермь» (ИНН 5902183841, ОГРН 2125902017723, почтовый адрес: 614000, г. Пермь, ул. Петропавловская, 43)

размещение объекта «газопровод давлением до 1,2 Мпа, для размещения которого не требуется разрешения на строительство»

на землях государственная собственность на которые не разграничена

на срок 1 год.


Местоположение: Пермский край, Пермский муниципальный округ, д. Симонки, ул. Тракторная, к дому 5.

Приложение: схема предполагаемых к использованию земель или части земельного участка.

Особые условия использования:

1. При размещении объекта учесть параметры ширины проезда улично-дорожной сети, во избежание сужения полосы отвода дороги.
2. Получение разрешения на производство земляных работ.

Заместитель председателя комитета

  
(подпись, печать)

М.В. Королева



## Схема предполагаемых к использованию земель или части земельного участка

Объект: Газопровод давлением до 1,2 Мпа, для размещения которого не требуется разрешения на строительство

Местоположение: расположенных по адресу: Пермский край, м.о. Пермский, д. Симонки, ул. Тракторная, к дому 5

Площадь земель или части земельного участка, кв.м.: 70

Категория земель: земли населенных пунктов

Вид разрешенного использования: -


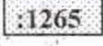





Описание границ смежных землепользователей:

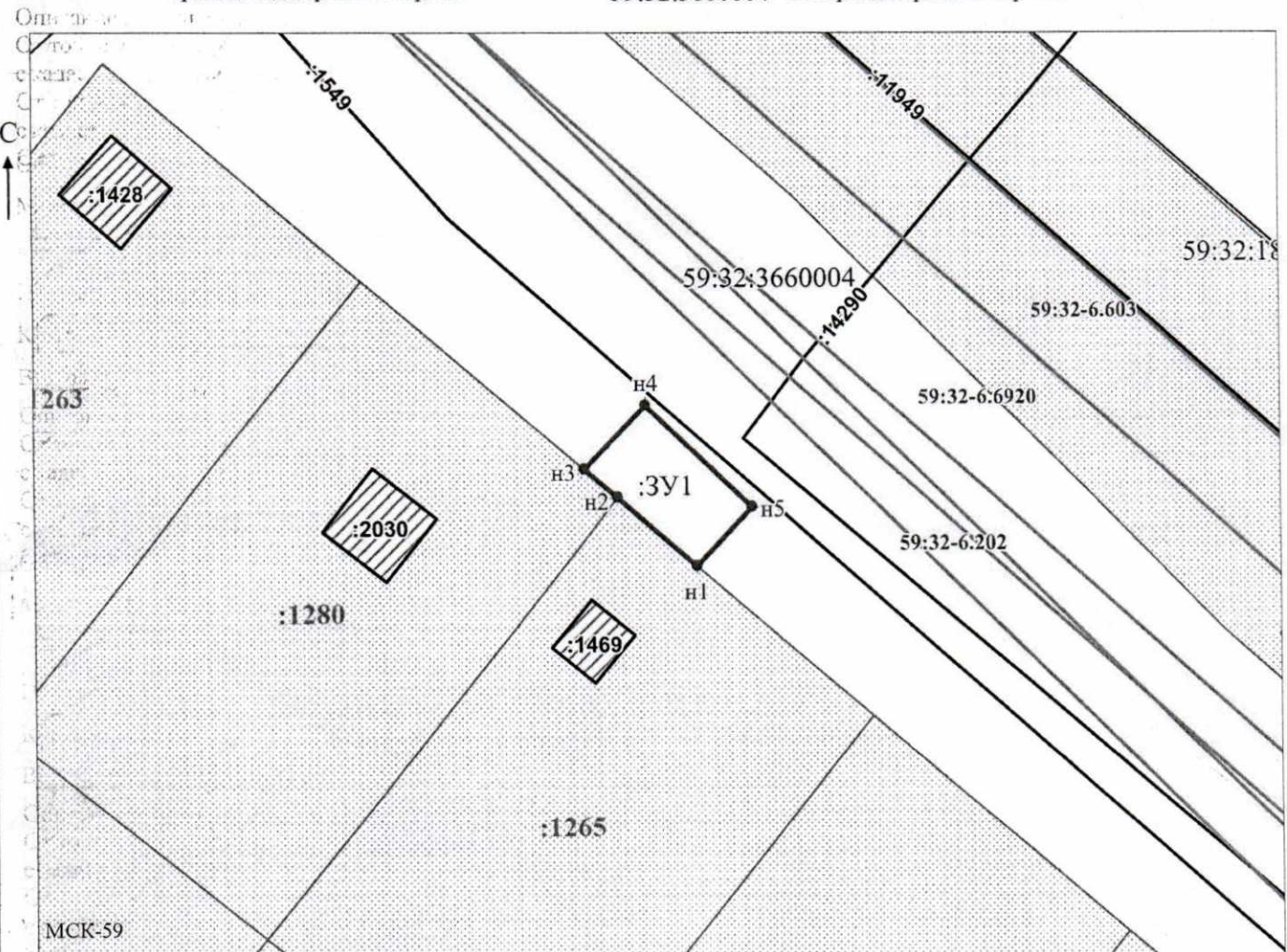
От точки н1 до точки н2 - земельный участок с кадастровым номером 59:32:3660004:1265

От точки н2 до точки н3 - земельный участок с кадастровым номером 59:32:3660004:1280

От точки н3 до точки н1 - земли общего пользования

**Условные обозначения:**

- |  |   |  |
|--|---|--|
| <p> - предполагаемый участок земель, на которых планируется размещение объекта</p> <p> - границы и номер земельного участка, сведения о которых внесены в ЕГРН</p> <p> - границы и номер объекта капитального строительства, сведения о которых внесены в ЕГРН</p> <p> - граница кадастрового квартала</p> | <p> - зоны с особыми условиями использования территории, сведения о которых внесены в ЕГРН</p> <p> - обозначение запрашиваемого земельного участка</p> <p> н1 - характерная точка границ земель или части земельного участка</p> | <p>59:32:3660004 - номер кадастрового квартала</p> |
|--|---|--|



Масштаб 1:500

/ Осипова А.Д.

Заявитель: \_\_\_\_\_

МП

(подпись, расшифровка подписи)

(для юридических лиц  
и индивидуальных предпринимателей)